





МИНИСТЕРСТВО ПРОСВЕЩЕНИЯ РОССИЙСКОЙ ФЕДЕРАЦИИ
Министерство образования и науки Республики Калмыкия
Управление образования Администрации г. Элисты
МБОУ "СОШ №8 им. П.Очирова"

<p>РАССМОТРЕНО руководитель МО ЕМЦ</p>  <p align="right">Бакеева Л.Н.</p> <p>Протокол №1 от «29» 08 2023 г.</p>	<p>СОГЛАСОВАНО заместитель директора по УВР</p>  <p align="right">Ткачкова Е.Н.</p> <p>Протокол №1 от «30» 08 2023 г.</p>	<p>УТВЕРЖДЕНО Директор</p>  <p align="right">Лихосева К.Е.</p> <p>Приказ №215 от «30» 08 2023 г.</p> 
--	--	---

АДАптированная РАБОЧАЯ ПРОГРАММА
учебного предмета «География»
основного общего образования
для обучающихся с ОВЗ (ЗНР), 7 класс

Элиста 2023

Пояснительная записка

Адаптированная рабочая программа учебного предмета «География» варианта 7.2 для обучающихся 7 класса с задержкой психического развития. Программа содержит дифференцированные требования к результатам освоения и условия её реализации, обеспечивающие удовлетворение образовательных потребностей учащихся с задержкой психического развития.

Данная адаптированная программа варианта 7.2 адресована обучающимся с ОВЗ группы ЗПР (замедленно-психического развития) которые характеризуются недостаточной познавательной активностью, что в сочетании с быстрой утомляемостью и истощаемостью может серьезно тормозить их обучение и развитие.

Быстро наступающее утомление данной категории обучающихся приводит к потере работоспособности, вследствие чего у учеников возникают затруднения в усвоении учебного материала. Они не удерживают в памяти условия задачи, продиктованное предложение, забывают слова; допускают нелепые ошибки в письменных работах; нередко вместо решения задачи просто механически манипулируют цифрами; оказываются неспособными оценить результаты своих действий; их представления об окружающем мире недостаточно широки. Дети с ЗПР не могут сосредоточиться на задании, не умеют подчинять свои действия правилам, содержащим несколько условий. Учащиеся данной категории не умеют планировать свои действия, контролировать их; не руководствуются в своей деятельности конечной целью, часто «перескакивают» с одного на другое, не завершив начатое. У многих из них преобладают игровые мотивы. Частые переходы от состояния активности к полной или частичной пассивности, смена рабочих и нерабочих настроений тесно связана с нервнопсихическим состоянием и возникают порой без видимых причин.

Однако и внешние обстоятельства, например, такие, как сложность задания, необходимость выполнения большого объема работы, выводят ребенка из равновесия, заставляют нервничать и иногда надолго выбивают его из рабочего состояния. Рабочее состояние детей с ЗПР, во время которого они способны усвоить учебный материал и правильно решить те или иные задачи, кратковременно (15-20 минут), а затем наступает утомление и истощение, интерес к занятиям пропадает, работа прекращается. В состоянии утомления у них резко снижается внимание, возникают импульсивные, необдуманные действия, в работах появляется множество ошибок и исправлений. У некоторых детей собственное бессилие вызывает раздражение, другие категорически отказываются работать, особенно если требуется усвоить новый учебный материал. Небольшой объем знаний, который детям удается приобрести в период нормальной работоспособности, как бы повисает в воздухе, не связывается с последующим материалом, недостаточно закрепляется. Знания во многих случаях остаются неполными, отрывистыми, не систематизируются. Вслед за этим у детей развивается крайняя неуверенность в своих силах, неудовлетворенность учебной деятельностью.

Низкий уровень учебных знаний служит доказательством малой продуктивности обучения детей данной группы в условиях общеобразовательной школы. В соответствии с выше изложенным необходим поиск эффективных средств обучения, приемов и методов работы, адекватных особенностям развития таких

детей.

Данная адаптированная рабочая программа учитывает возможные затруднения учащихся с ОВЗ (группы ЗПР) в процессе ее усвоения. Поэтому проводится адаптация программы (упрощение подачи и смыслового содержания материала, предложение четких алгоритмов для работы, уменьшение объема выполняемой учеником работы, использование знаковых символов для ориентации ребенком в выполнении заданий и планировании действий, выделение тем для ознакомительного изучения, организация практических работ в форме демонстрации и др.) с соблюдением всех требований ООП ООО школы.

Соблюдая все требования ООП ООО школы сохранены все практические работы. В 7 классе - 12 уроков-практикумов;

Программа позволяет учащимся с ОВЗ глубже воспринять раскрываемую в курсе картину мира.

Реализация программы предполагает применение на уроках коррекционно-развивающих, информационно-коммуникативных, объяснительно-иллюстративных и игровых педагогических технологий, которые способствуют развитию элементарных мыслительных операций (сравнение, обобщение, анализ), восполнению пробелов в знаниях у школьников с ОВЗ.

Основными направлениями в коррекционной работе являются:

- удовлетворение особых образовательных потребностей, обучающихся с ЗПР;
- коррекционная помощь в овладении базовым содержанием обучения;
- развитие познавательной деятельности;
- развитие эмоционально-личностной сферы и коррекция ее недостатков;
- формирование познавательных интересов данной группы школьников;
- обеспечение ребенку успеха, в различных видах деятельности с целью предупреждения негативного отношения к учёбе, ситуации школьного обучения в целом, повышения мотивации к школьному обучению.

Данная программа предполагает дифференцированную помощь для обучающихся с ОВЗ (группы ЗПР):

- наглядно подкреплённая инструкция учителя для освоения работы с книгами;
- карточки с фотографиями для составления сообщения;
- переконструирование содержания учебного материала с ориентацией на зону ближайшего развития ученика;
- опора на жизненный опыт ребёнка;
- использование наглядных, дидактических материалов;
- итог выступления учащихся обсуждают по алгоритму - сличения, ученик самостоятельно отвечает на итоговые вопросы (или использует данную ему опорную схему алгоритм);
- реконструкция урока с ориентиром на включение разнообразных индивидуальных форм преподнесения заданий;
- использование в процессе обучения всех видов деятельности – игровой, трудовой, предметно-практической, учебной, путём изменения способов подачи информации;
- использование разных форм внеклассной работы;
- использование более широкой наглядности и словесной конкретизации общих положений большим количеством наглядных примеров и упражнений;

дидактических материалов;

- использование при преобразовании извлеченной информации из учебника и дополнительных источников знаний опорной карты-сличения, опорной схемы алгоритма, выполнение задания по образцу.

Цель курса: формирование всесторонне развитой личности через овладение системой географических знаний, позволяющих формировать целостное представление об окружающем мире, о его многообразии; решение комплексных задач, требующих учёта географической ситуации на конкретной территории; моделирование и прогнозирование природных, социально-экономических и геоэкологических явлений и процессов с учётом пространственно-временных условий и факторов.

Достижение поставленной цели связывается с решением следующих задач:

- формирование системы научных представлений, отражающих и обобщающих географические различия природы, населения и хозяйства России, Томской области, регионов и стран мира;

- формирование посредством содержания курса школьной географии мировоззренческой ценностно-смысловой сферы личности обучающихся на основе общемировых и национальных ценностей, социальной ответственности и толерантности;

- способствовать формированию образных представлений о крупных регионах материков и странах с выделением особенностей их природы, природных богатств, использования их населением;

- развитие практических географических навыков, умения извлекать информацию из различных источников знаний, составления по ним комплексных страноведческих описаний и характеристик территории России и Томской области;

- развитие картографической грамотности школьников посредством работы с картами разнообразного содержания и масштаба;

- развитие творческого подхода к изучению материала посредством применения географических методов исследования и моделирования;

- применение полученных знаний и навыков в практической деятельности, в том числе в природопользовании с учётом хозяйственной целесообразности и экологических требований.

Планируемые предметные результаты освоения учебного предмета.

В 7 классе

Образовательные:

- формирование понимания предмета и задач современной географической науки, её структуры, тенденций развития, места и роли географии в жизни общества;

- формирование основных теоретических категорий и понятий;

- формирование научных представлений, отражающих, систематизирующих и обобщающих географические различия природы, населения и хозяйства регионов и стран мира;

- формирование осознания пространственно-временного единства и взаимосвязи развития в географической действительности природных, социально-экономических, техногенно- природных, техногенных процессов, объектов;

- овладение системой знаний о глобальных проблемах современности;
- продолжение формирования навыков анализа текста учебника, диаграмм, графиков, тематических карт, статистического материала.

Развивающие:

- развитие географического мышления для ориентации в проблемах территориальной организации общества;
- развитие умений сравнивать, сопоставлять отдельные географические явления и процессы, происходящие в разных регионах и странах мира, составлять комплексные характеристики;
- развитие познавательного интереса к общечеловеческим проблемам социального характера (межнациональных отношений, культуры, нравственности);
- развитие творческих способностей посредством применения традиционных и современных географических методов исследования;
- развитие умений анализировать проблемные ситуации, предлагать возможные пути их решения, устанавливать причинно-следственные связи;
- развитие умений применения знаний и навыков субъективно-объективной деятельности, в том числе в природопользовании с учётом хозяйственной целесообразности и экологических требований в геопространственной реальности;
- развитие умений нахождения и применения географической информации, включая карты, статистические материалы, геоинформационные системы и ресурсы Интернета, для правильной оценки важнейших социально-экономических вопросов международной жизни; геополитической и геоэкономической ситуации в России, других странах и регионах мира, тенденций их возможного развития.

Воспитательные:

- воспитание патриотизма;
- воспитание толерантности к другим народам и культурам;
- воспитание умения самостоятельно различать и оценивать уровень безопасности или опасности окружающей среды для выработки личностной ценностно-поведенческой линии в сфере жизнедеятельности; - воспитание собственного отношения к явлениям современной жизни и умения отстаивать свою жизненную позицию.

Указанные цели раскрываются также и в следующих задачах курса:

- освоение системы географических знаний о целостном, многообразном и динамично изменяющемся мире, взаимосвязи природы, населения и хозяйства на всех территориальных уровнях, географических аспектах глобальных проблем человечества и путях их решения, методах изучения географического пространства, разнообразии его объектов и процессов;
- овладение умениями сочетать глобальный, региональный и локальный подходы для описания и анализа природных, социально-экономических, геоэкологических процессов и явлений;
- развитие познавательных интересов, интеллектуальных и творческих способностей посредством ознакомления с важнейшими географическими особенностями и проблемами мира, его регионов и крупнейших стран;
- формирование системы знаний об экономических и социальных проблемах современного мира для целостного осмысления единства природы и общества на

планетарном и региональном уровнях;

- развитие у школьников познавательные интересы, интеллектуальные и творческие способности посредством ознакомления с важнейшими географическими особенностями проблемами мира, его регионов и крупнейших стран;

- формирование географической культуры и географического мышления обучающихся;

- овладение обучающимися специальными и общеучебными умениями, позволяющими им самостоятельно добывать информацию географического характера по данному курсу;

- нахождение и применение географической информации, включая карты, статистические материалы, геоинформационные системы и ресурсы Интернета, для правильной оценки важнейших социально-экономических вопросов международной жизни; геополитической и геоэкономической ситуации в России, других странах и регионах мира, тенденций их возможного развития;

- воспитание патриотизма, толерантности, уважения к другим народам и культурам, бережного отношения к окружающей среде.

Рабочая программа направлена на достижение планируемых результатов ФГОС СОО (личностных, метапредметных: регулятивных, познавательных, коммуникативных УУД).

Содержание учебного предмета 7 класс

Введение (3 часа)

Что изучают в курсе «Материки, океаны, народы и страны». Как люди открывали мир. Методы географических исследований и источники географической информации.

ПР. Работать с различными источниками информации; систематизировать полученную информацию; выделять главное; сравнивать различные элементы; классифицировать объекты по разным признакам; осуществлять элементарные научные исследования.

РР. Самостоятельно определять цели и задачи урока; на определенном этапе урока работать по предложенному алгоритму; самостоятельно планировать свою деятельность; определять цель работы и ставить задачи самостоятельно или в группе; работать по предложенному плану (алгоритму).

КР. Слушать и слышать учителя и одноклассников; участвовать в дискуссии по поставленной проблеме; активно вступать в диалог; выстраивать продуктивное взаимодействие со сверстниками.

Главные особенности природы Земли (9 часов)

Литосфера и рельеф Земли (2 часа)

Литосфера. Рельеф.

ПР. Самостоятельно анализировать картографическую информацию; устанавливать причинно-следственные связи; сравнивать и делать выводы на основе сравнения; работать с различными источниками информации, анализировать и оценивать ее.

РР. Определять цель урока, ставить задачи; планировать свою деятельность и прогнозировать ее результат; осуществлять рефлексию своей деятельности.

КР. Участвовать в коллективном обсуждении поставленной проблемы; выстраивать продуктивное взаимодействие со сверстниками и взрослыми; строить речевые высказывания в устной форме, аргументируя свою точку зрения.

Атмосфера и климаты Земли (2 часа)

Распределение температуры воздуха и осадков на Земле. Воздушные массы. Климатические пояса.

ПР. Сравнить и делать выводы на основе сравнения; письменно формулировать сделанные выводы; строить логические рассуждения, включающие установление причинно-следственных связей; устанавливать соответствия между объектами и их характеристиками; работать с различными источниками информации; осуществлять элементарные научные исследования.

РР. Соотносить результат своей деятельности с целью урока и оценивать его; осуществлять рефлексию своей деятельности.

КР. Участвовать в коллективном обсуждении; выстраивать продуктивное взаимодействие со сверстниками и взрослыми.

Гидросфера (2 часа)

Воды Мирового океана. Схема поверхностных течений. Жизнь в океане. Взаимодействие океана с атмосферой и сушей.

ПР. Работать с различными источниками информации; устанавливать причинно-следственные связи и делать выводы; работать с текстами разного уровня сложности; воспроизводить информацию по памяти; письменно формулировать сделанные выводы.

РР. Определять цель урока, ставить задачи; самостоятельно корректировать задачи и деятельность по ходу урока; планировать свою деятельность и прогнозировать ее результат; осуществлять рефлексию своей деятельности.

КР. Работать в группах; выстраивать продуктивное взаимодействие со сверстниками в рамках учебно-игровой деятельности; слушать и активно вступать в диалог; участвовать в коллективном обсуждении.

Географическая оболочка (3 часа)

Свойства и особенности строения географической оболочки. Природные комплексы суши и океана. Природная зональность.

ПР. Выделять объекты и процессы с точки зрения соотношения «часть – целое»; давать комплексные характеристики объектам разного уровня; устанавливать причинно-следственные связи и делать выводы о закономерностях; осуществлять учебное проектирование ПТК с заданными свойствами; работать с различными источниками информации; сравнивать различные элементы содержания; делать выводы; формировать целостное восприятие природной среды.

РР. Выполнять задания по предложенному алгоритму; самостоятельно оценивать

выполнение задания, вносить коррективы; выполнять цель урока, ставить задачи.

КР. Выстраивать продуктивное взаимодействие со сверстниками и взрослыми; работать в группах; организовывать сотрудничество в процессе совместной деятельности; участвовать в коллективном обсуждении.

Население Земли (3 часа)

Численность населения и размещение людей на Земле. Народы и религии мира. Хозяйственная деятельность населения. Городское и сельское население.

ПР. Работать с различными источниками информации; строить логические рассуждения, включающие установление причинно-следственных связей; осуществлять элементарное научное исследование; выделять главное; структурировать учебный материал; сравнивать и делать выводы на основе сравнения.

РР. Определять цель урока; ставить задачи; планировать свою деятельность и прогнозировать ее результат; выполнять задания по предложенному алгоритму; самостоятельно оценивать результаты, вносить коррективы, исправлять ошибки; планировать свою деятельность и прогнозировать ее результат; самостоятельно оценивать качество выполнения задания.

КР. Слушать и активно вступать в диалог; участвовать в коллективном обсуждении; выстраивать продуктивное взаимодействие со сверстниками и взрослыми в рамках учебно-игровой деятельности.

Материки и океаны (48 часов)

Океаны (3 часа)

Северный Ледовитый океан. Тихий и Индийский океаны. Атлантический океан.

ПР. Искать и отбирать информацию, используя различные источники знаний; устанавливать причинно-следственные связи и делать выводы; самостоятельно выбирать основания и критерии для классификации; работать с текстом и нетекстовыми компонентами.

РР. Самостоятельно определять цели и задачи на каждом этапе урока; соотносить результаты своей деятельности с планируемыми результатами, при необходимости вносить коррективы в соответствии с меняющейся ситуацией; выполнять задания по предложенному плану; самостоятельно оценивать результаты своей деятельности; соотносить результаты своей деятельности с планируемыми результатами, при необходимости вносить коррективы в соответствии с меняющейся ситуацией.

КР. Работать в группах; выстраивать продуктивное взаимодействие со сверстниками и взрослыми; осознанно использовать вербальные средства для выражения своих мыслей; организовывать сотрудничество в процессе совместной деятельности; адекватно оценивать свою деятельность и деятельность одноклассников; создавать, применять и преобразовывать знаки и символы, работать в группах; выстраивать продуктивное взаимодействие со сверстниками и взрослыми.

Африка (11 часов)

Географическое положение. История исследования. Рельеф и полезные ископаемые. Климат. Внутренние воды. Природные зоны. Влияние человека на природу. Заповедники и национальные парки. Население. Страны Северной Африки.

Алжир. Страны Западной и Центральной Африки. Нигерия. Страны Восточной Африки. Эфиопия. Страны Южной Африки. Южно-Африканская республика.

ПР. Работать с различными источниками информации; выделять главное; сравнивать и делать выводы на основе сравнения; различать элементы содержания; строить логические рассуждения, включающие установление причинно-следственных связей; делать выводы о закономерностях; давать комплексную характеристику объекта; преобразовывать информацию из одной формы в другую; строить логические рассуждения; работать с тестами различного уровня сложности; устанавливать соответствие между объектами и их характеристиками; устанавливать соответствия между географическими объектами и функциями, которые они выполняют; строить логические рассуждения.

РР. Планировать свою деятельность и прогнозировать ее результат; самостоятельно определять цель урока, ставить задачи; на определенном этапе работы действовать по предложенному алгоритму; самостоятельно оценивать качество своей деятельности; осуществлять осознанный отбор информации при подготовке творческих работ; выполнять задания по самостоятельно составленному плану; владеть навыками самоконтроля; при принятии решения опираться на полученные ранее знания; самостоятельно оценивать результаты своей деятельности.

КР. Выстраивать продуктивное взаимодействие со сверстниками в рамках учебно-игровой деятельности; работать в составе творческих групп, активно взаимодействовать со сверстниками; строить продуктивное взаимодействие со сверстниками и взрослыми; использовать информационные ресурсы для подготовки сообщений.

Австралия и Океания (4 часа)

Географическое положение. История открытия и исследования. Рельеф и полезные ископаемые. Климат. Внутренние воды. Природные зоны. Своеобразие органического мира. Австралийский Союз. Океания. Природа, население и страны.

ПР. Работать с различными источниками информации; выделять главное; сравнивать и делать выводы на основе сравнения; различать элементы содержания; строить логические рассуждения, включающие установление причинно-следственных связей; делать выводы о закономерностях; давать комплексную характеристику объекта; преобразовывать информацию из одной формы в другую; строить логические рассуждения; работать с тестами различного уровня сложности; устанавливать соответствие между объектами и их характеристиками; устанавливать соответствия между географическими объектами и функциями, которые они выполняют; строить логические рассуждения.

РР. Планировать свою деятельность и прогнозировать ее результат; самостоятельно определять цель урока, ставить задачи; на определенном этапе работы действовать по предложенному алгоритму; самостоятельно оценивать качество своей деятельности; осуществлять осознанный отбор информации при подготовке творческих работ; выполнять задания по самостоятельно составленному плану; владеть навыками самоконтроля; при принятии решения опираться на полученные ранее знания; самостоятельно оценивать результаты своей деятельности.

КР. Выстраивать продуктивное взаимодействие со сверстниками в рамках учебно-игровой деятельности; работать в составе творческих групп, активно

взаимодействовать со сверстниками; строить продуктивное взаимодействие со сверстниками и взрослыми; использовать информационные ресурсы для подготовки сообщений.

Южная Америка (7 часов)

Географическое положение. История открытия и исследования. Рельеф и полезные ископаемые. Климат. Внутренние воды. Природные зоны. Население. Страны востока материка. Бразилия. Страны Анд. Перу.

ПР. Работать с различными источниками информации; выделять главное; сравнивать и делать выводы на основе сравнения; различать элементы содержания; строить логические рассуждения, включающие установление причинно-следственных связей; делать выводы о закономерностях; давать комплексную характеристику объекта; преобразовывать информацию из одной формы в другую; строить логические рассуждения; работать с тестами различного уровня сложности; устанавливать соответствие между объектами и их характеристиками; устанавливать соответствия между географическими объектами и функциями, которые они выполняют; строить логические рассуждения.

РР. Планировать свою деятельность и прогнозировать ее результат; самостоятельно определять цель урока, ставить задачи; на определенном этапе работы действовать по предложенному алгоритму; самостоятельно оценивать качество своей деятельности; осуществлять осознанный отбор информации при подготовке творческих работ; выполнять задания по самостоятельно составленному плану; владеть навыками самоконтроля; при принятии решения опираться на полученные ранее знания; самостоятельно оценивать результаты своей деятельности.

КР. Выстраивать продуктивное взаимодействие со сверстниками в рамках учебно-игровой деятельности; работать в составе творческих групп, активно взаимодействовать со сверстниками; строить продуктивное взаимодействие со сверстниками и взрослыми; использовать информационные ресурсы для подготовки сообщений.

Антарктида (1 час)

Географическое положение. Открытие и исследование. Природа.

ПР. Устанавливать причинно-следственные связи; устанавливать соответствия между объектами и их характеристиками; строить логические рассуждения.

РР. Выполнять задания по предложенному плану; самостоятельно оценивать результаты своей деятельности.

КР. Работать в группах; выстраивать продуктивное взаимодействие со сверстниками.

Северная Америка (9 часов)

Географическое положение. Из истории открытия и исследования материка. Рельеф и полезные ископаемые. Климат. Внутренние воды. Природные зоны. Население. Канада. Соединенные Штаты Америки. Средняя Америка. Мексика.

ПР. Работать с различными источниками информации; выделять главное; сравнивать и делать выводы на основе сравнения; различать элементы содержания; строить логические рассуждения, включающие установление причинно-следственных связей; делать выводы о закономерностях; давать комплексную характеристику объекта; преобразовывать информацию из одной формы в другую; строить логические рассуждения; работать с тестами различного уровня сложности; устанавливать

соответствие между объектами и их характеристиками; устанавливать соответствия между географическими объектами и функциями, которые они выполняют; строить логические рассуждения.

РР. Планировать свою деятельность и прогнозировать ее результат; самостоятельно определять цель урока, ставить задачи; на определенном этапе работы действовать по предложенному алгоритму; самостоятельно оценивать качество своей деятельности; осуществлять осознанный отбор информации при подготовке творческих работ; выполнять задания по самостоятельно составленному плану; владеть навыками самоконтроля; при принятии решения опираться на полученные ранее знания; самостоятельно оценивать результаты своей деятельности.

КР. Выстраивать продуктивное взаимодействие со сверстниками в рамках учебно-игровой деятельности; работать в составе творческих групп, активно взаимодействовать со сверстниками; строить продуктивное взаимодействие со сверстниками и взрослыми; использовать информационные ресурсы для подготовки сообщений.

Евразия (14 часов)

Географическое положение. Исследования Центральной Азии. Особенности рельефа и его развитие. Климат. Внутренние воды. Природные зоны. Народы и страны Евразии. Страны Северной Европы. Страны Западной Европы. Великобритания. Франция. Германия. Страны Восточной Европы. Страны Южной Европы. Италия. Страны Юго-Западной Азии. Страны Центральной Азии. Страны Восточной Азии. Китай. Япония. Страны Южной Азии. Индия. Страны Юго-Восточной Азии. Индонезия.

РР. Работать с различными источниками информации; выделять главное; сравнивать и делать выводы на основе сравнения; различать элементы содержания; строить логические рассуждения, включающие установление причинно-следственных связей; делать выводы о закономерностях; давать комплексную характеристику объекта; преобразовывать информацию из одной формы в другую; строить логические рассуждения; работать с тестами различного уровня сложности; устанавливать соответствие между объектами и их характеристиками; устанавливать соответствия между географическими объектами и функциями, которые они выполняют; строить логические рассуждения.

РР. Планировать свою деятельность и прогнозировать ее результат; самостоятельно определять цель урока, ставить задачи; на определенном этапе работы действовать по предложенному алгоритму; самостоятельно оценивать качество своей деятельности; осуществлять осознанный отбор информации при подготовке творческих работ; выполнять задания по самостоятельно составленному плану; владеть навыками самоконтроля; при принятии решения опираться на полученные ранее знания; самостоятельно оценивать результаты своей деятельности.

КР. Выстраивать продуктивное взаимодействие со сверстниками в рамках учебно-игровой деятельности; работать в составе творческих групп, активно взаимодействовать со сверстниками; строить продуктивное взаимодействие со сверстниками и взрослыми; использовать информационные ресурсы для подготовки сообщений.

Географическая оболочка – наш дом (4 часа)

Закономерности географической оболочки. Взаимодействие природы и общества.

ПР. Искать и отбирать информацию в учебных и справочных пособиях, атласах; отличать главное от второстепенного; давать характеристику объектам, устанавливать их функции; работать с различными источниками информации, преобразовывать ее из одной формы в другую; устанавливать причинно-следственные связи, делать выводы; проводить сравнения объектов по заданным критериям.

РР. Выполнять задания по предложенному плану; оценивать полученный результат; определять задачи, позволяющие достичь поставленных целей.

КР. Участвовать в дискуссии, свободно высказывать суждения по интересующей проблеме, аргументируя их фактами; сравнивать разные точки зрения, аргументировать, выстраивать свою позицию; выстраивать продуктивное взаимодействие со сверстниками и взрослыми.

Тематический план– 7 класс
(68 часов в год)

№	Название темы	Количество часов	Количество практических работ
1	Введение	3	2
2	Раздел I. Главные особенности природы Земли	12	3
3	Раздел II. Материки и океаны	48	17
4	Раздел III. Географическая оболочка – наш дом	5	-
	Итого:	68	12

ПОУРОЧНОЕ ПЛАНИРОВАНИЕ

№ учеб- ного за- нятия	Тема занятия	Количество часов на тему
География материков и океанов. 7 класс		
1	Что изучают в курсе географии материков и океанов?	1
2	Источники географической информации.	1
Главные особенности природы Земли		
Литосфера и рельеф Земли		
3	Происхождение материков и океанов	1
4	Рельеф Земли	1
5	Входная контрольная работа	1
Атмосфера и климаты Земли		
6	Анализ контрольной работы. Распределение температуры воздуха и осадков на Земле. Воздушные массы	1
7	Климатические пояса Земли	1
Гидросфера. Мировой океан — главная часть гидросферы		
8	Воды Мирового океана.	1
9	Жизнь в Океане.	1
Географическая оболочка		
10	Строение и свойства географической оболочки	1
11	Природные комплексы суши и океана	1
12	Природная зональность	1
Население Земли		
13	Численность населения Земли.	1
14	Народы и религии мира	1
15	Хозяйственная деятельность людей.	1
16	Контрольная работа по теме: «Главные особенности природы Земли»	1
17	Анализ контрольной работы	1

Океаны и материки		
Океаны		
18	Тихий океан. Индийский океан	1
19	Атлантический океан. Северный Ледовитый океан	1
Южные материки		
20	Общие особенности природы южных материков	1
Африка		
21	Географическое положение. Исследования Африки	1
22	Рельеф и полезные ископаемые	1
23	Климат. Внутренние воды	1
24	Природные зоны	1
25	Влияние человека на природу	1
26	Население. Страны Северной Африки.	1
27	Страны Западной и Центральной Африки.	1
28	Страны Восточной Африки.	1
29	Страны Южной Африки.	1
30	Контрольная работа по теме «Африка» за 2 четверть	1
	Австралия	1
31	Анализ контрольной работы Географическое положение Австралии.	1
32	Рельеф и полезные ископаемые	1
33	Климат. Внутренние воды	1
34	Природные зоны. Своеобразие органического мира	1
35	Австралийский союз	1
Южная Америка		
36	Географическое положение. Из истории открытия и исследования материка	1
37	Рельеф и полезные ископаемые	1
38	Климат. Внутренние воды	1
39	Природные зоны	1
40	Население	1
41	Страны Востока материка. Бразилия	1
42	Страны Анд. Перу	1
Антарктида		

43	Географическое положение. Открытие и исследование Антарктиды	1
44	Контрольная работа по теме «Южные материки»	1
Северные материки		
45	Анализ контрольной работы Общие особенности природы северных материков	1
Северная Америка		
46	Географическое положение. Из истории открытия и исследования материка	1
47	Рельеф и полезные ископаемые	1
48	Климат. Внутренние воды	1
49	Природные зоны.	1
50	Население. Канада.	1
51	Средняя Америка. Соединенные Штаты Америки	1
52	Мексика	1
53	ВПР	1
	Евразия	
54	Анализ проверочной работы Географическое положение. Исследования Центральной Азии	1
55	Особенности рельефа, его развитие	1
56	Климат. Внутренние воды	1
57	Природные зоны. Народы и страны Евразии	1
58	Страны Северной Европы	1
59	Страны Западной Европы. Великобритания Франция. Германия	1
60	Страны Восточной Европы	1
61	Страны Южной Европы. Италия	1
62	Страны Юго-Западной Азии	1
63	Страны Центральной Азии	1
64	Страны Восточной Азии. Китай Япония	1
65	Страны Южной Азии. Индия	1
66	Страны Юго-Восточной Азии. Индонезия	1
Географическая оболочка — наш дом		
67	Закономерности географической оболочки	1

68	Взаимодействие природы и общества. Изменение природы хозяйственной деятельностью человека.	1
----	--	---

Критерии оценивания учащихся с ОВЗ.

Критерии оценивания	% сделанных ошибок	отметка
Устный ответ		
содержание рассказа близко к тексту, знает определения основных понятий и терминов, может их прокомментировать.		«5»
передана главная мысль, но допущены незначительные ошибки.		«4»
рассказ не содержит главной мысли, путается в терминах.		«3»
не знает формулировки законов, терминов, основных понятий, в рассказе нет основной мысли.		«2» оценка не ставится в журнал, используется в воспитательных целях
Тест		
Решение без ошибок и полностью самостоятельно, или с небольшими недочетами	Менее 20 %	«5»
Решение с ошибками и с небольшими недочетами, частично самостоятельное	20%	«4»
Частично успешное решение, с помощью учителя	35-45 %	«3»
Не приступал к решению тестовых заданий или не достигнут необходимый уровень знаний.	Более 50%	«2» оценка не ставится в журнал, используется в воспитательных целях
Практические работы		
Оценивается последовательность и аккуратность выполнения работы, умение формулировать вывод по данной теме.		
Аккуратно оформленная и самостоятельно выполненная работа(рабочая тетрадь, контурная карта, схема, чертёж и т.д.), правильно сформулированный вывод.		«5»
Работа выполнена с незначительными ошибками и недочётами оформления, с помощью учителя		«4»
Работа выполнена не аккуратно, с грубыми нарушениями и ошибками		«3»

Не приступал к заданиям или не выполнен необходимый минимум задания		«2» оценка не ставится в журнал, используется в воспитательных целях
---	--	---

**Учебно-методическое и
материально-техническое обеспечение образовательного процесса**
Для 7 класса.

Учебно-методические материалы для учителя:

- 1 Душина И.В., Коринская В.А., Щенев В.А. География. Материки, океаны, народы и страны. 7 класс. М.: Дрофа, 2017
 - 2 Барина И.И., Дронов В.П., Душина И.В., Савельева Л.Е. Программа основного общего образования по географии. 5 – 9 классы. М.: Дрофа, 2017
 - 3 Душина И.В., Щенев В.А. География. Материки, океаны, народы и страны. 7 класс. Методическое пособие. М.: Дрофа, 2017
 - 4 Душина И.В. География. Материки, океаны, народы и страны. 7 класс. Рабочая тетрадь. М.: Дрофа, 2017
 - 5 Атлас «География. 7 класс». М.: Дрофа, 2020
 - 6 Контурные карты «География. 7 класс», М.: Дрофа, 2020
 - 7 Тестовые задания «География. 7 класс. ЕГЭ: шаг за шагом». М.: Дрофа, 2020
- Учебно-методические материалы для обучающихся:
- 1 Душина И.В., Коринская В.А., Щенев В.А. География. Материки, океаны, народы и страны. 7 класс. М.: Дрофа, 2018
 - 2 Душина И.В. География. Материки, океаны, народы и страны. 7 класс. Рабочая тетрадь. М.: Дрофа, 2020
 - 3 Атлас «География. 7 класс». М.: Дрофа, 2020
 - 4 Контурные карты «География. 7 класс», М.: Дрофа, 2020